

LEGENDA:

540/12 Numer działki w obszarze robót

— Granica działek

— Linia początku i końca opracowania

- - - Linia rozgraniczająca teren inwestycji









- - - Linia podziału działek

- - - Linie czasowego ograniczenia w korzystaniu z nieruchomości na potrzeby przebudowy urządzeń wodnych

Elementy projektowane:


	Nawierzchnia jezdni drogi powiatowej
	Projektowana ścieżka pieszo-rowerowa
	Projektowany chodnik służbowy
	Dostosowanie istniejącego chodnika
	Projektowana balustrada żelbetowo-ceglana
	Reprofilowanie istniejącego pobocza
	Reprofilowanie skarp/rowów/terenu
	Umocnienie skarp i dna cieku
	Mur oporowy
	Zarys obiektu
	Krawężnik wyniesiony
	Krawężnik obniżony lub zanikający
	Krawędź swobodna
	Balustrada

Sieci:

-  Istniejące wpusty do odwrotwienia
-  Istniejący wodociąg Ø80
-  Projektowany wodociąg Ø225
-  Istniejący wodociąg Ø80 do usunięcia
-  Projektowana kanalizacja deszczowa
-  Istniejąca sieć teletechniczna
-  Istniejąca sieć elektroenergetyczna
-  Istniejące drzewo przeznaczone do wycinki z uwagi na kolizję z inwestycją

UWAGI:

1. Wymiary podano w m.
2. Istniejące sieci teletechniczne i elektroenergetyczne należy zabezpieczyć na czas robót.
3. Rysunek rozpatrywać łącznie z opisem i pozostałymi rysunkami przedmiotowego opracowania.

INWESTOR:	Powiat Gliwicki ul. Zygmunta Starego 17, 44-100 Gliwice			
JEDNOSTKA PROJEKTOWA:	FASYS MOSTY Sp. z o.o. ul. Powstańców Śląskich 139A/3, 53-317 WROCLAW			
OBIEKT:	Most w ciągu drogi powiatowej Nr 2985S – ul. Powstańców Śląskich w Pyskowicach			
STADIUM:	OPERAT WODNOPRAWNY			nr rys.:
TYTUŁ RYSUNKU:	Plan zagospodarowania terenu			OW-01
STANOWISKO	IMIĘ I NAZWISKO	NR UPRAWNIENI	data: 01.2021	skala: 1:500
PROJEKTANT:	mgr inż. Adam Stempniewicz	97/D0Ś/07	podpis:	
PROJEKTANT:	mgr inż. Szymon Gruba	119/D0Ś/09	podpis:	
OPRACOWAŁ:		—	podpis:	